

*Фотоотчет об Одиннадцатой
всероссийской открытой
конференции*

*«Современные проблемы
дистанционного зондирования земли из
космоса»*

*Москва
2013 год*

Прибытие в Москву



В конференции приняли участие: доцент каф. ЭФА Чукин В.В., аспирант каф. ЭФА Нгуен Т.Т.,

а так же студенты РГГМУ Мелекова Н.А., Сажин Д.И., Садыкова А.Ф. и Коронатова А.М.



Основные положения конференции



Представленные на конференции доклады были разделены по девяти тематическим блокам:

- методы и алгоритмы обработки спутниковых данных;*
- использование спутниковых данных в системах мониторинга;*
- использование приборов и систем для спутникового мониторинга состояния окружающей среды;*
- дистанционные методы исследования атмосферных и климатических процессов;*
- дистанционные исследования поверхности океана и ледяных покровов;*
- методы дистанционного зондирования растительных и почвенных покровов;*
- спутниковые методы в геологии и геофизике;*
- дистанционное исследование ионосферы;*
- дистанционное зондирование планет Солнечной системы.*

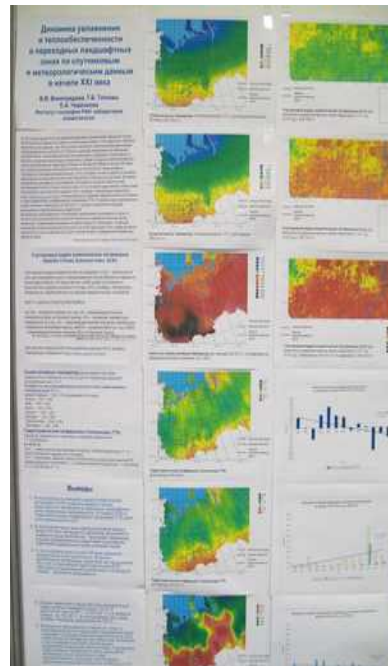



Доцентом Чукиным В.В. был представлен доклад на тему : «Алгоритм определения влагосодержания атмосферы с помощью ГЛОНАСС/GPS в режиме реального времени»

Стендовые доклады




В выставочном зале Института космических исследований были представлены стендовые доклады участников конференции,



а так же можно было ознакомиться с некоторыми аппаратами предназначенными для дистанционного зондирования.



Культурная программа



Приятным дополнением к конференции стала насыщенная культурная программа по красотам города, таким как Кремль, Царицино, дом-музей Булгакова и т.д.



*Выражаем благодарность руководству ИПК
Росгидромета и РГГМУ.*



Спасибо за внимание!